STATO DI FATTO

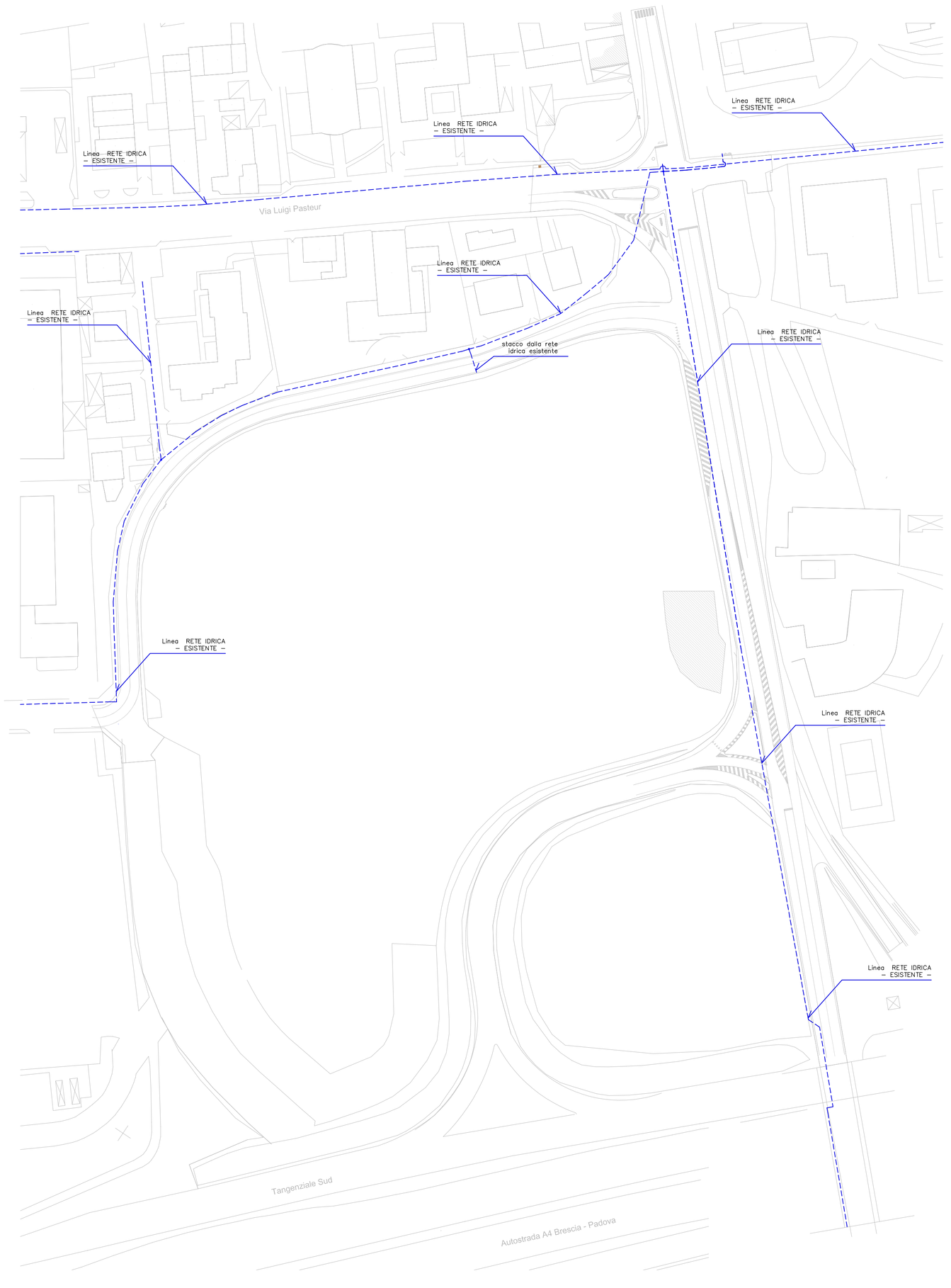

Disposizione rete di distribuzione IDRICA – scala 1:1000

STATO DI PROGETTO

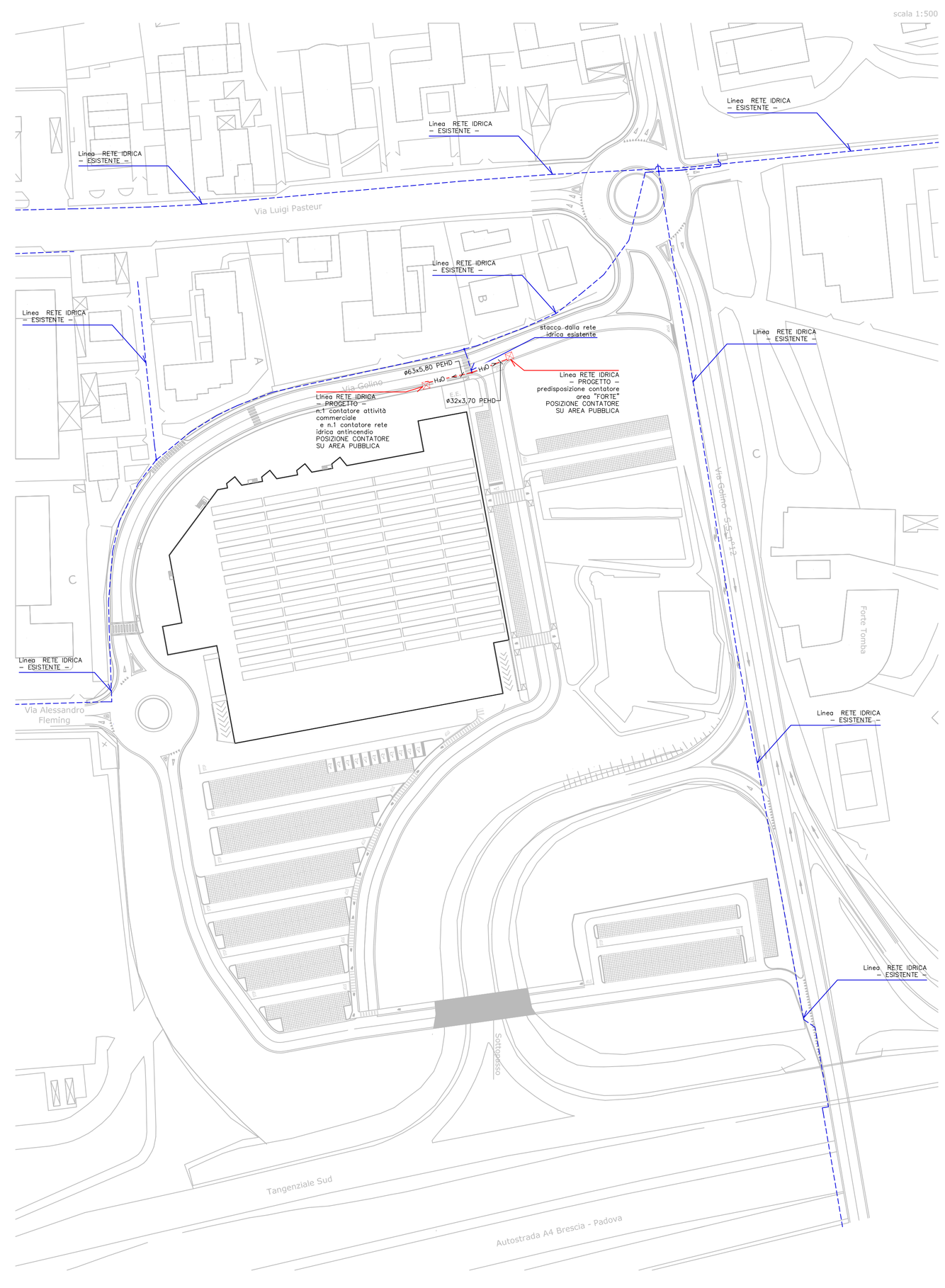

Disposizione rete di distribuzione IDRICA – scala 1:1000

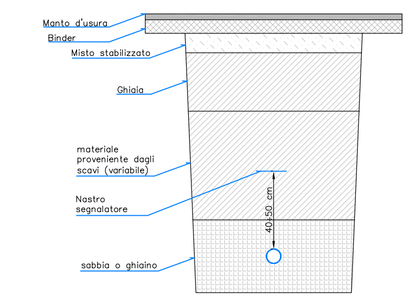

Particolare installativo – scala 1:20

LEGENDA SIMBOLI

Simbolo	Descrizione
	Lineo RETE IDRICA – ESISTENTE
	Lineo RETE IDRICA – PROGETTO
	Punto di consegna RETE IDRICA con contatore – PROGETTO

N

Intervento:

PIANO URBANISTICO ATTUATIVO
DI INIZIATIVA PRIVATA
AMBITO ATO4 REPERTORIO 28_B1
AREA EX FORTE TOMBA VIA GOLINO

PROGETTO

Comune di Verona

committente:

SUPERMERCATI tosano

consulenti:

progettista e dir. lavori:

proprietà:

Studio Associato Bocci Verona
Architetti Associati
Via Cattaneo n. 14 37121 VR
Tel. e Fax 045 8004144
E-mail: info@bocciverona.it

dott. ing. arch. pianif. paolo danti
architetto
Via Cattaneo n. 14 37121 VR
Tel. e Fax 045 8004144
E-mail: info@danti.it
cod. fiscale DNTPLA 52B01 L781Z

dott. Paolo Danti

ecoricerche ingegneria
IMPIANTI - ENERGIA - SICUREZZA - AMBIENTE
CERTIFICATO UNI EN ISO 9001:2008
ECORICERCHE INGEGNERIA S.r.l.
Via P.o. d'A. Ca Gherardina
37121 Verona - Tel. 045 8011177
Via Mazzini 17/d - int. 6
37138 Verona - Tel. 045 8011177
www.ecoricerche.it - info@ecoricerche.it

dott. ind.

LUCA DI SILVIO
Ordine degli Ingegneri della Provincia di Verona
n. 1837

dott. ind.

Planimetria delle infrastrutture di reti
Esistenti e di Progetto
Rete di distribuzione IDRICA

classifica: | scala: 1:1000–1:20

data: 16.07.2015 | aggiornamento: 20.05.2015

aggiornamento: | formato: –

dott. ind.
Stefano BELLO'

elaborato n.: 05.4a | tavola n.: 05.4

revisione N.0 – nulla osta Soprintendenza – prot. 48 del 8.1.2015